


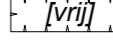
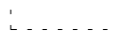


Legenda

-  Plangrens
- Enkelbestemmingen**
-  G Groen
-  V-VB Verkeer - Verblijfsgebied
-  WA Water
-  W Wonen
- Gebiedsaanduidingen**
-  Vrijwaringszone - molenbiotoop
- Bouwaanduidingen**
-  [aeg] Aaneengebouwd
-  [vrij] Vrijstaand
-  [-bg] Bijgebouwen uitgesloten
- Maatvoeringsaanduidingen**
-  Maatvoering
- Figuren**
-  10 Maximum aantal wooneenheden
-  6 Maximum goothoogte

Bestemmingsplan:
 Zandweg, Achthuizen
 Gemeente: Goeree-Overflakkee
 IMRO:
 NL.IMRO.1924.AHZandwegf2-WP30
 Formaat: A2
 Schaal: 1:500
 Datum: 17-01-2022
 Status: Vastgesteld

